

OCOLUL SILVIC SOMEȘ-ȚIBLES
425200, Loc. Năsăud, Str. Grănicerilor, Nr. 14, Etaj 1
Jud. Bistrița-Năsăud, Romania
Tel/Fax: 0263360001

NR. 4892/28.12.2016

NOTIFICARE

CĂTRE,
GARFA FORESTIERĂ CLUJ

În baza prevederilor O.M. 1507/2016 privind aprobarea *Procedurii de aprobare, modificare, anulare si casare a actelor de punere in valoare pentru masa lemnoasa din fondul forestier național*, va transmitem in vederea **verificarii și avizării**, actul de punere in valoare prezentat în tabelul care urmează:

Specificatii	APV
Numar A.P.V./Denumire	1097985 IZVORUL NEGRU
Ocol Silvic	Someș-Țibleș
U.P.	1 Rebrisoara
u.a.	86
Suprafata (ha)	47,4
Volum (m.c.)	858
Proprietar	Com. Rebrisoara
Natura produs	Doboraturi I
Suprafata de împadurit (ha)	-
Factori care au afectat arboretul	Doborături/rupturi de vânt
Nr/Data/Durata contract de administrare	Statut/Durata nedeterminata
Nr/Data/Document proprietate	P.V.P.P. 1/06.09.2000
Face obiectul depasirii posibilitatii anuale	NU
Face obiectul modificarii prevederilor amenajamentului	NU
Provine din arborete situate in proprietati < 30 ha	NU
Arboretul este situat in afara arealului	NU
Punerea in valoare s-a facut in arborete cu restrictii protectia mediului	NU

De asemenea la prezenta notificare vă mai anexăm:

- Actul de punere în valoare avizat de șeful de ocol și verificat de inginerul responsabil de compartimentul fond forestier;
- Conferința a II-a de amenajare a fondului forestier proprietatea Comunei Rebrisoara;
- Copie dupa Ordinul Ministrului si Avizul CTAS;
- Copie dupa descrierea parcelara pentru u.a. 86;
- Fotografii relevante din u.a.-urile mai sus amintite;

ȘEF OCOL,
Ing. MUREȘAN MIHAIL



ACT DE PUNERE IN VALOARE NR. 1097985 - BN - 15334904

Unitate de Productie : 1 - REBRISOARA
Denumire A.P.V. : 1923 IZVORUL NEGRU

Suprafata totala act - (ha) : 47,40 Tratament : ACCIDENTALE I Natura produsului : DOBORATURI I Tehnologia de exploatare : TRUNCHIURI SI CATARGE Data inventarierii : 26.11.2016 Anul exploatarii : 2017 Procedeeul de inventariere : FIR CU FIR Ciocan rotund nr. : PP-BN-05-02 Ciocan patrat nr. :	Informatii privind N.T.S.M. Stancarii pe - (ha) : 5,00 Arbori putregaiosi - (buc) : 29 cu un volum de - (mc) : Iescarii -(buc) : cu un volum de - (mc) :	Grupa de specii	Nr. de arbori	Vol. arbore
		Rasinoase FAG Quercinee Diverse tari Diverse moi	699 870 152 70	503 254 53 48
		Total :	1791	858

Specia	SORTARE DIMENSIONALA							Lemn lucru	Coaja	Lemn de foc		Volum brut
	G1	G2	G3	M1	M2	M3	LS			Total	VF	
BRAD	2	5	1	2	1			11	1	2		14
MOLID	47	189	64	54	17		6	377	38	74		489
FAG	3	39		20	25	21	10	118	8	128	23	254
PLOP TREMURATOR	1	15		2	1			19	3	9	2	31
SALCIE CAPREASCA		1		1	1			3		14	1	17
PALTIN DE MUNTE		9		8	8	3	1	29	3	21	3	53
TOTAL	53	258	65	87	53	24	17	557	53	248	29	858

U.A.	Suprafata ha	Varsta ani	Panta G	Semintis utilizabil				Total volum brut
				%	S. tot	Compozitie		
86	47,40	49,6	38,00					858
Total	47,40							858

U.A.	BR	FA	MO	P.A.M	PL.T	S.A.C	Volum
86	14	254	489	53	31	17	858
Total	14	254	489	53	31	17	858

U.A.	Specia	Diametre		Inaltimi		Varsta	Vol. arb	Nr. arb	Cres tere	Sortare dimensionala							Coaja	Lemn foc		Volum brut
		dt	deg	ht	hc					G1	G2	G3	M1	M2	M3	LS		Total	VF	
86	BR	22,6	22,78	21,67	21,65	50	0,41	34		2	5	1	2	1			1	2	14	
	MO	29,5	28,84	25,00	24,75	50	0,73	665	1,00	47	189	64	54	17		6	38	74	489	
	FA	18,6	19,03	20,08	20,22	50	0,29	870		3	39		20	25	21	10	8	128	23	254
	PL.T	36,0	37,14	24,00	24,22	50	1,24	25		1	15		2	1			3	9	2	31
	S.A.C	22,6	23,43	18,33	18,55	50	0,38	45			1		1	1				14	1	17
	P.A.M	21,6	22,05	21,40	21,55	45	0,35	152			9		8	8	3	1	3	21	3	53
Total U.A. : 86								1791	1,00	53	258	65	87	53	24	17	53	248	29	858
Total General U.A. :								1791	1,00	53	258	65	87	53	24	17	53	248	29	858

Sef Ocol.

Intocmit,

Birou Fond Forestier

Verificat,

Muresan Mihail



04.12.2016

PROCES VERBAL

Încheiat astăzi 20.04.2012 cu ocazia Conferinței a II-a de amenajare a fondului forestier proprietate publica a comunei Rebrîșoara, administrat de Ocolul Silvic Someș- Țibleș

Participanți:

1. ing. Miu Constantin Liviu - reprezentant MMP
2. Morar Leon - viceprimar comuna Rebrîșoara
3. ing. Muresan Mihail - sef ocol Someș - Țibleș
4. ing. TIMIS GRIGORE - reprezentant PNMR
5. ing. Filip Liviu - expert C.T.A.P. S.C. Passilva Proiect S.R.L. Huși
6. ing. Pasat Cătălin - șef proiect S.C. Passilva Proiect S.R.L. Huși
7. ing. Pasat Ciprian - proiectant S.C. Passilva Proiect S.R.L. Huși

În conformitate cu prevederile din "Normele tehnice pentru amenajarea pădurilor" în vigoare, ne-am întrunit pentru a analiza și aviza soluțiile tehnice ale amenajamentului fondului forestier proprietate publică a comunei Rebrîșoara administrat de Ocolul Silvic Someș - Țibleș.

Conform datelor prezentate, în urma discuțiilor purtate, am constatat următoarele:

CONFORM CU
ORIGINALUL



A. Date generale:

1. Suprafața actuală a fondului forestier este **3061.30 ha**.

Documente de proprietate:

Nr. crt.	Proprietari	Suprafața -ha-	Document de proprietate
1	COMUNA REBRISOARA	270.80	Proces verbal de punere în posesie nr. 2125 din 6.09.2000
		2570.20	Proces verbal de punere în posesie nr. 2184 din 6.09.2000
		371.90	Proces verbal de punere în posesie nr. 3958 din 3.09.2007
TOTAL		3212.90	-

Fondul forestier al comunei Rebrisoara este la a doua amenajare în forma actuală. Diferențele de suprafață se vor justifica de la ultima amenajare. În amenajamentul anterior suprafața determinată analitic a fost de 2822.3 ha.

Suprafața determinată la actuala amenajare este mai mare față de amenajarea anterioară cu 239.0 ha. Diferența în plus se justifică astfel:

UP I Rebrisoara

- Intrări cu acte legale371.90 ha;

- Iesiri cu acte legale (predare către comuna Nimigea) 132.90 ha.

Suprafetele preluate prin PV nr. 3958/2007 au făcut parte din :

- U.P. I Gersa, UP III Parva și UP IV Izvoarele Rebrei, din cadrul OS Nasaud.

Structura suprafețelor pe natură de folosință este următoarea:

- Păduri – 3027,40 ha;
- Clasa de regenerare – 7,8 ha;
- Drumuri forestiere – 14,70 ha;
- Depozite permanente – 0,20 ha;
- Terenuri administrative – 0,50 ha;
- Terenuri neproductive – 2,10 ha;
- Ocupații – 8,60 ha.

Se menționează că drumurile forestiere au fost preluate doar ca suprafață, mijlocul fix rămânând la Regia Națională a Pădurilor.

CONFORM CU
ORIGINALUL

1. Zonarea funcțională

Cod	Categoria funcțională prioritară	Suprafața ha
1.2.A	Păduri situate pe stancării și terenuri cu înclinare mai mare de 35 de grade (T II)	791,44
1.2.B	Păduri limitrofe drumurilor publice de interes deosebit (T II)	3,90
1.2.C	Benzi de pădure din jurul golurilor alpine (T II)	61,90
1.5.A	Parcuri naționale – Parcul Național Munții Rodnei (T I)	274,90
1.5.C	Rezervații naturale – Peștera Tăușoare (T I)	24,10
1.5.L	Păduri constituite în zone de protecție (zonă tampon) a rezervațiilor din parcurile naționale și a altor rezervații (T III)	269,56
2.1.B.	Păduri destinate să producă, în principal, arbori groși de calitate superioară pentru lemn de cherestea (T VI)	1609,40
Total păduri-clasa de regenerare		3035,20

3. Subunități de gospodărire.

Au fost constituite trei subunități de gospodărire după cum urmează:

Subunități de producție sau protecție		Suprafața (ha)
A	Codru regulat	1871,16
E	Rezervații pentru ocrotirea integrală a naturii	299,0
M	Păduri supuse regimului de conservare deosebită	857,24
Clasa de regenerare		7,80
Alte terenuri		26,10
Total U.P.		3061,30

4. Bazele de amenajare.

S-au adoptat următoarele baze de amenajare:

Regimul: - codru regulat și crâng pentru arboretele de salcâm;

Exploatabilitatea: tehnică pentru arboretele din grupa a II-a funcțională și de protecție pentru arboretele din grupa I funcțională în care se reglementează procesul de producție – vârsta medie a exploatabilității este de 107 ani;

Compoziția țel: corespunzătoare tipului natural fundamental de pădure;

Tratamente: - tăieri progresive, tăieri succesive, tăieri rase în molidisuri pure și tăieri în crang în arboretele de salcâm.

Ciclu – 110 ani pentru SUP "A".

5. Analiza și adoptarea posibilității.

Posibilitatea după procedeul creșterii indicatoare este de 4575 mc/an, iar după procedeul claselor de vârstă este de 7200 mc/an (SPN de 30 ani). Analizând starea arboretelor s-a adoptat posibilitatea de 5100 mc/an, valoare intermediară între cei doi indicatori, dar mai apropiată de valoarea procedurii creșterii indicatoare. S-a adoptat această posibilitate ținând cont de următoarele: toate arboretele încadrate în planul decenal sunt în urgență 1 și 2; foarte multe arborete sunt afectate de factori destabilizatori, în special rupturi și doborâturi de vânt și atacuri de ipidae.



Suprafața anuală de parcurs cu lucrări de îngrijire este de 115,70 ha din care 78,84 ha/an pentru rărituri, 17,70 ha/an pentru curățiri și 19,69 ha/an pentru degajări.

Posibilitatea de produse secundare este de 2419 mc/an din care: 2293 mc/an - rărituri și 126 mc - curățiri.

Cu tăieri de igienă se vor parcurge anual 648,70 ha, estimându-se a se recolta un volum de 529 mc/an.

6. Volum de extras prin tăieri de conservare

Suprafața decenală de parcurs cu tăieri de conservare este de 516,50 ha iar volumul de recoltat decenal este de 28148 mc. Procentele de extras la lucrările de conservare au ținut cont de starea fiecărui arboret în parte, respectiv vârsta, existența semintisului, consistența, precum și de factorii destabilizatori, foarte multe arborete fiind afectate de rupturi și doborături de vant și atacuri de ipidae. Volumul se va extrage din următoarele u.a.: 30A, 30D, 30E, 31C, 33D, 36B, 73B, 76A, 76B, 76C, 78A, 78B, 79A, 79B, 80A, 80B, 82A, 82B, 83C, 87B, 88B, 88E, 90, 91, 92, 93B, 94B, 94C, 94F, 96B, 96C, 97B, 97C, 98E, 99E, 100B.

7. Analiza și adoptarea planurilor decenale

Posibilitatea de produse principale este de 5100 mc/an și se va recolta din u.a.: 1%, 2%, 6A, 8B, 9B, 11B, 12B, 15E, 15F, 16B, 19, 28C, 29C, 31A, 34B, 36A, 37A, 43A, 43B, 59, 60B, 62, 66, 69, 75D, 81B, 83A%, 83E, 85A%, 88H, 97A, 98B, 99A, 118, 119A, 131C, 138A, 142B, 145B.

B. Situații anexe:

Fac parte din prezentul proces verbal următoarele situații:

- Repartiția suprafețelor pe categorii de folosință forestieră;
- Repartiția suprafețelor pe categorii și grupe funcționale;
- Planul decenal de produse principale;
- Planul decenal al lucrărilor de îngrijire și conducere a arboretelor;
- Planul lucrărilor de conservare;

C. Probleme speciale:

Ocolul silvic va lua măsuri pentru clarificarea suprafețelor încadrate la categoria litigii.

Proiectantul împreună cu proprietarul va înainta către Agenția de Protecția Mediului notificarea în vederea parcurgerii procedurii SEA, pentru avizarea planurilor din amenajament.

D. Concluzii:

Conferința avizează soluțiile tehnice cu completările făcute în timpul analizei.

Prezentul proces verbal s-a încheiat în 4 exemplare, fiecare a câte 4 pagini, câte unul pentru fiecare parte interesată.

Dominul
FILIP LIVIU
Având CNP 1720601372251 este
ATESTAT
de către (Ministerul Mediului și Pădurilor)
prin Certificatul nr. 24 din data de 10.11.2010
să certifice din punct de vedere tehnic
calitatea lucrărilor de amenajarea pădurilor.

**CONFORM CU
ORIGINALUL**

DESCRIERE PARCELARA

DS:5006

OS:5006

UP: 3

DESCRIEREA STATIUNII SI ARBORETULUI													DENS			VOLUM			CRES
ELM	P	M	VAR	DM	HM	C	A	EL	PROVE	VI	DENS	VOLUM		CRES					
ARB	R	RE	STA	CM	M	L	MES	AG	NIENTA	TA	CONS	MC/HA	MC/UA	MC/HA					
P	GE	ANI				P	TEC	AJ		LI									
86 47.40 HA GF: 1-2A SUP: M TS: 3332 TP: 1341 SOL: 3201 Versant ondulat EXPOZITIE: N INC: 38 G ALTITUDINE: 750 - 1250 M LITIERA: intrerupta-subtire TIP FLORA: Asperula-Dentaria Natural fundamental prod. mij. echien COMP.ACTUALA: 4 MO 5 FA 1 PAM COMP.TEL: 5FA 4 MO 1 PAM SORT: MO Gros,cherestea VARSTA EXPL.: FA Gros si mijl.,cherestea SEM.UTIL: SUBARBORET: DATE COMPL.: Vatamare vinat slaba Uscare slaba Rupturi izolate Alte date complement. POL: ERZ: LUCRARI EXEC.: 2003-Raritari 2005-T.igiena LUCRARI PROP.: RARITURI																			
TOTAL											0.8	232	10996	8.9					
DESCRIEREA STATIUNII SI ARBORETULUI																			
87 A 52.50 HA GF: 2-1B SUP: A TS: 3332 TP: 1341 SOL: 3201 Versant ondulat EXPOZITIE: NV INC: 34 G ALTITUDINE: 800 - 1350 M LITIERA: continua-subtire TIP FLORA: Asperula-Dentaria Natural fundamental prod. mij. echien COMP.ACTUALA: 4 MO 5 FA 1 PAM COMP.TEL: 5FA 4 MO 1 PAM SORT: MO Gros,cherestea VARSTA EXPL.: 110 ani FA Gros si mijl.,cherestea SEM.UTIL: SUBARBORET: DATE COMPL.: Doborituri izolate Rupturi izolate Vatamare vinat slaba Uscare slaba POL: ERZ: LUCRARI EXEC.: 2009-T.produse accidentale 2009-Raritari LUCRARI PROP.: RARITURI																			
TOTAL											0.8	233	12233	8.9					
DESCRIEREA STATIUNII SI ARBORETULUI																			
87 B 3.00 HA GF: 1-2A2C SUP: M TS: 2321 TP: 1142 SOL: 4206 Versant superior ondulat EXPOZITIE: N INC: 38 G ALTITUDINE: 1300 - 1500 M LITIERA: intrerupta-subtire TIP FLORA: Luzula silvatica Natural fundamental prod. inf. relativ-plurien COMP.ACTUALA: 10 MO COMP.TEL: 10MO SORT: MO Gros,cherestea VARSTA EXPL.: FA Gros si mijl.,cherestea SEM.UTIL: 10MO 10 ani 0.3S mixt SUBARBORET: DATE COMPL.: Roca la suprafata/0,3S Doborituri izolate Uscare slaba Alte date complement POL: ERZ: LUCRARI EXEC.: 2003-T produse accidentale LUCRARI PROP.: TAIERI DE CONSERVARE AJUTORAREA REG NATURALE INGRJIREA SEMINTISULUI																			
TOTAL											0.5	256	768	2.6					
DESCRIEREA STATIUNII SI ARBORETULUI																			
87 C 7.90 HA GF: 1-2A SUP: M TS: 2322 TP: 1141 SOL: 3205 Versant mijlociu ondulat EXPOZITIE: NE INC: 36 G ALTITUDINE: 1000 - 1250 M LITIERA: continua-subtire TIP FLORA: Luzula silvatica Artificial de prod. mij. echien COMP.ACTUALA: 6 MO 3 FA 1 PAM COMP.TEL: 6MO 3 FA 1 PAM SORT: MO Gros,cherestea VARSTA EXPL.: FA Gros si mijl.,cherestea SEM.UTIL: SUBARBORET: DATE COMPL.: Doborituri izolate Rupturi izolate Vatamare vinat slaba Uscare slaba POL: ERZ: LUCRARI EXEC.: 2008-Cuatiari LUCRARI PROP.: RARITURI																			
TOTAL											0.8	143	1130	9.0					

CONFORM CU ORIGINALUL

MINISTERUL MEDIULUI, APELOR ȘI PĂDURILOR



ORDIN

Nr. 1436 / 12.07.2016

pentru aprobarea amenajamentului silvic al fondului forestier proprietate publică aparținând comunei Rebrîșoara, județul Bistrița Năsăud

Având în vedere Referatul de aprobare nr. 163967/DV/18.05.2016 al Direcției Politici și Strategii în Silvicultură,

În conformitate cu Avizul Comisiei tehnice de avizare pentru silvicultură din Ministerul Mediului și Schimbărilor Climatice nr. 76/25.04.2013 și ținând cont de Decizia Agenției pentru Protecția Mediului Bistrița Năsăud nr. 212/27.04.2016,

În temeiul prevederilor art. 22 alin. (1) din Legea nr. 46/2008 – Codul silvic, republicată, cu modificările ulterioare, precum și ale art. 13 alin. (4) din Hotărârea Guvernului nr. 38/2015 privind organizarea și funcționarea Ministerului Mediului, Apelor și Pădurilor, cu modificările și completările ulterioare,

ministrul mediului, apelor și pădurilor emite următorul

ORDIN:

Art. 1. – Se aprobă amenajamentul silvic al fondului forestier proprietate publică aparținând comunei Rebrîșoara, județul Bistrița Năsăud.

Art. 2. – Direcția Politici și Strategii în Silvicultură din cadrul Ministerului Mediului, Apelor și Pădurilor transmite prezentul ordin primăriei comunei Rebrîșoara, județul Bistrița Năsăud, care răspunde de aplicarea și respectarea prevederilor acestuia.

Art. 3. – Prezentul ordin s-a întocmit în 3 exemplare, două pentru emitent, iar al treilea pentru primăria comunei Rebrîșoara, județul Bistrița Năsăud.

MINISTRU

Cristiana PAȘCA – PAL



CONFORM CU ORIGINALUL

MINISTERUL MEDIULUI ȘI SCHIMBĂRILOR CLIMATICE
Comisia tehnică de avizare pentru silvicultură

AVIZ CTAS nr. 76 din 25.04.2013
pentru amenajamentul silvic al fondului forestier proprietate publică
aparținând comunei Rebrîșoara, județul Bistrița-Năsăud

1. Au participat la ședința de avizare:

Președinte de ședință: Dănuț Iacob

Membri CTAS: Gheorghe Moțanu, Florin Achim, Ștefan Tamaș, Iosif Leahu, Marian Tudoran, Feriță Jeră, Constantin Banu, Liviu Filip, Liviu Nastasă, Gheorghe Gheorghiu.

2. Din analiza făcută în cadrul ședinței de avizare a rezultat:

- amenajamentul silvic al fondului forestier proprietate publică aparținând comunei Rebrîșoara, județul Bistrița-Năsăud, s-a elaborat de S.C. Passilva Proiect SRL Huși, șef proiect ing. Pasat Cătălin, expert CTAP ing. Filip Liviu.

- amenajamentul silvic al fondului forestier proprietate publică aparținând comunei Rebrîșoara, județul Bistrița-Năsăud, a fost avizat cu procesul verbal CTAP nr. 5 din 25.06.2012, recepționat de beneficiar și verificat de I.T.R.S.V. Cluj.

- perioada de aplicare a amenajamentului silvic al fondului forestier proprietate publică aparținând comunei Rebrîșoara, județul Bistrița-Năsăud, este 01.01.2012 - 31.12.2021.

3. Cu ocazia examinării amenajamentului, Comisia a constatat următoarele:

Documentele privind proprietatea: procesele verbale de punere în posesie nr. 1/2184/06.09.2000, nr. 2/2125/06.09.2000 și nr. 3958/03.09.2007.

Suprafața inclusă în amenajament este de 3061,30 ha, a făcut parte din O.S. Sîngeorz Băi (U.P. I Cornaia Vest), O.S. Năsăud (U.P. I Gersa, U.P. II Rebra U.P. III Parva, U.P. IV Izvoarele Rebrei și U.P. VI Liviu Rebreanu) și are ca folosințe: păduri și terenuri destinate împăduririi sau reîmpăduririi - 3055,20 ha din care terenuri de reîmpădurit - 7,80 ha, terenuri afectate gospodăririi silvice - 15,40 ha, terenuri neproductive - 2,10 ha și terenuri scoase temporar din fondul forestier - 8,60 ha (ocupări și litigii - 8,60 ha).

- Suprafața încadrată în grupa I funcțională este de 1425,80 ha;

- Suprafața încadrată în grupa a II a funcțională este de 1609,40 ha;

- Structura fondului forestier (date medii):

compoziția: 50FA 42MO 2BR 1PAM 1LA 1SC 1GO 1DT 1DM; vârsta medie: 78 ani; volumul la ha: 216 mc; consistența medie: 0,67; clasa de producție medie: III.2; indicele de creștere curentă: 5,3 mc/ha; fond lemnos total: 655294 mc.

Procesul de producție s-a organizat în următoarele subunități de gospodărire:

S.U.P. A - Codru regulat - sortimente obișnuite: 1871,16 ha;

S.U.P. E - Ocrotire integrală: 299,00 ha;

S.U.P. M - Păduri supuse regimului de conservare deosebită: 857,24 ha.

Bazele de amenajare:

- regimul: codru; crâng pentru arborii de salcâm;

- compoziția țel: corespunzătoare tipului natural fundamental de pădure pentru arborii exploatabili și compoziția țel la exploatabilitate pentru celelalte arborii;

- tratamente: tăieri progresive, tăieri succesive, tăieri rase în moldișuri pure și crâng cu tăiere de jos în salcâmete;

- exploatabilitatea: de protecție pentru arborii încadrați în grupa I funcțională și tehnică pentru arborii încadrați în grupa a II a funcțională;

- ciclu: 110 ani pentru S.U.P. A.




CONFORM CU ORIGINALUL

O.S. Somes-Tibles
U.P. 2 Rebrisoara
N.O. 86
07.12.2016

CONFORM
ORIGINAL

PROCEDE BILVIC
SOMES
TIBLES
1990-2016
07.12.2016





CONFORM CU ORIGINALUL



D.S. Someș-Tibles

U.P. 1 Rebrisoara

U.A. 86

07.12.2016



CONFORM TO ORIGINAL

of
SOME
-TIBLE
NASSAU

Q.S. ...
U.F. ...

35

01.12.2011



A.S. Somes-Tibles,
U.P. 1 Rebrisoara
M.a. 86
07.12.2016






CONFORM CU ORIGINAL



O.S. Somes-Tibles
U.P. 1 Rebirzora

N.A. 86

07.12.2016



OS Someș-Tibleş
U.P. 1 Rebrisoara
M.A. 86

07.12.2016



CONFORM CU
ORIGINALUL




CONFORM CU ORIGINALUL



O.S. Somes-Tibles
U.P. 4 Rebrisoara
M.a. 86
07.12.2016

CONFORM CU ORIGINALUL



U.P. I Rebrisoara

no. 86

07.12.2016